

बदायूँ जनपद में नगरीकरण का भौगोलिक विश्लेषण: 2001–2011 के दशक के सन्दर्भ में एक समसामयिक अध्ययन

डा. श्याम सिंह, एसोसिएट प्रोफेसर,
भूगोल विभाग, हिन्दू कालेज, मुरादाबाद, (उ० प्र०)

सार

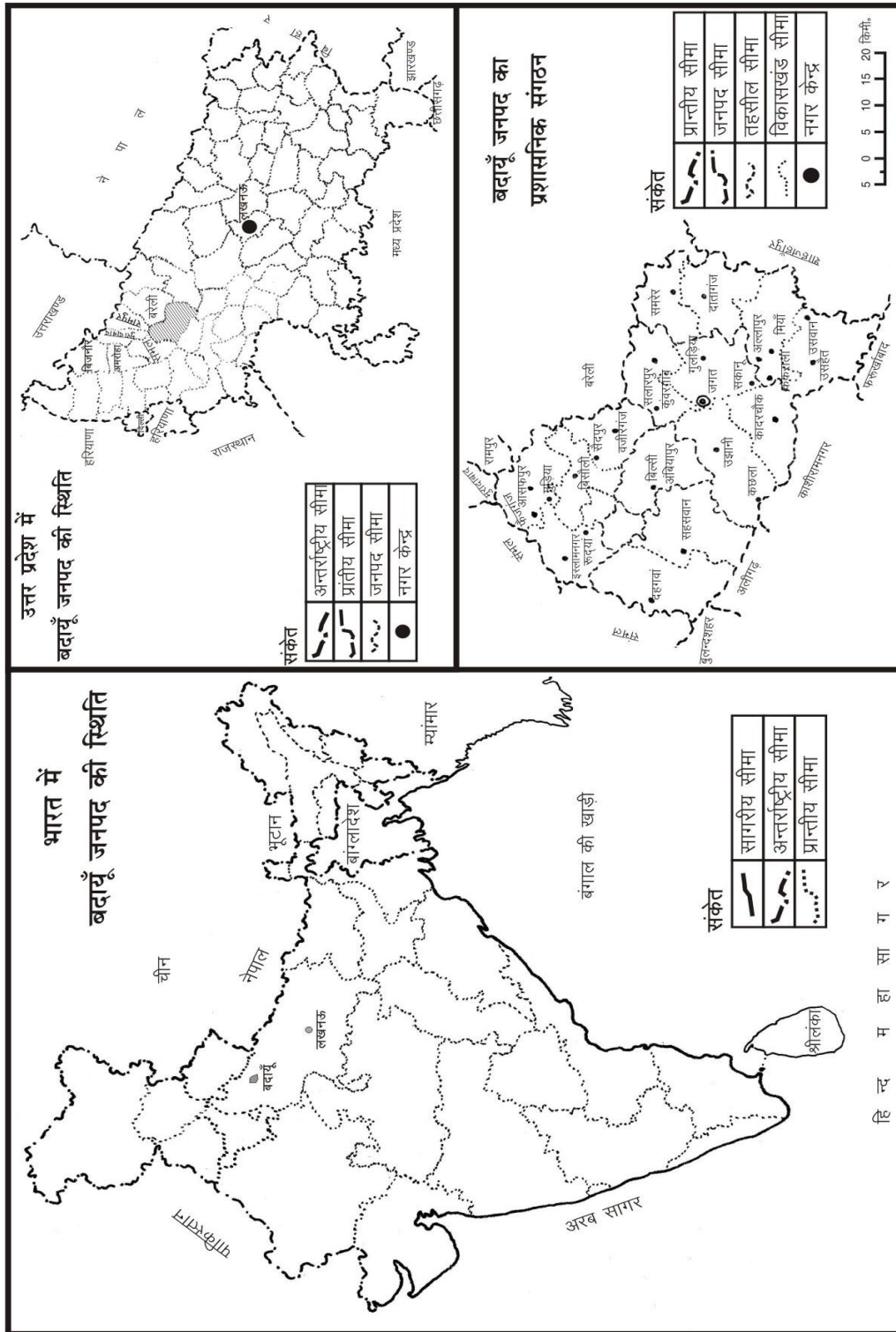
समस्त मानवीय जनसंख्या जिन स्थानों पर निवास करती है उन्हें सामान्यतया मानव अधिवास कहा जाता है। निवासियों के आर्थिक कार्य—कलाप, सामाजिक जीवन, भवनों व मकानों की निर्माण सामग्री, आकारिकी, विस्तार व आकार, ठहराव की अवधि, आन्तरिक परिवहन जाल व उपयोग आदि विभिन्न आधारों पर इन मानव अधिवासों को स्थायी, चलवासी व अस्थायी, सघन व विरल या विखण्डित, ग्रामीण व नगरीय आदि नामों से पुकारा जाता है। वर्तमान समय में विश्व के अधिकतर देशों के निवासियों के अधिवासों को दो बृहद वर्गों— ग्रामीण व नगरीय में विभाजित करके विविध आयामों व उद्देश्यों के अन्तर्गत उनका अध्ययन किया जाता है। मानव विकास की समीक्षा व के लिए इनका अध्ययन आज के युग में अत्यधिक प्रसांगिक हो गया है। प्रस्तुत शोध पत्र में उत्तर प्रदेश के बदायूँ जनपद के नगरीय अधिवासों और उनकी जनसंख्या के स्थानिक वितरण तथा तत्सम्बन्धी समस्याओं का अध्ययन किया गया है।

महत्वपूर्ण शब्दावली

नगर	नगरीकरण	कृषि	कृष्येत्तर	घनत्व	समीपवर्ती
अतिक्रमण	पुनर्निर्माण	प्रदूषण	प्रतिकूल		

प्रस्तुत शोध के लिए चयनित बदायूँ जनपद उत्तर प्रदेश राज्य में गंगा नदी के बाएं किनारे पर स्थित एक प्राचीन व ऐतिहासिक जनपद है। 23 सितम्बर 2012 को इस जनपद की गुन्नौर तहसील को इससे अलग करके नवगठित जनपद संभल (भीमनगर) में मिला दिया गया है। मानचित्र सं. 1 में बदायूँ जनपद को प्रदर्शित किया गया है।

अध्ययन क्षेत्र की भौगोलिक स्थिति



मानचित्र संख्या- 1

इस विभाजन के बाद इस जनपद का बदायूँ जनपद का अक्षांशीय विस्तार 27° 40' उत्तरी अक्षांश से 28° 29' उत्तरी अक्षांश तथा देशान्तरीय विस्तार 78° 16' पूर्वी देशान्तर से 79° 41' पूर्वी देशान्तर तक विस्तृत हैं। अब इस जनपद का क्षेत्रफल 4,164 वर्ग किमी० रह गया है। इस जनपद की पूर्वी सीमा पर षाहजहाँपुर, उत्तरी सीमा पर बरेली, पश्चिमी सीमा पर रामपुर और संभल जनपद तथा दक्षिणी सीमा पर गंगा नदी स्थित है।

अध्ययन क्षेत्र अपनी उर्वरतापूर्ण मृदा और समतल धरातल के लिए विश्व प्रसिद्ध गंगा के उपजाऊ मैदान में स्थित है जिस कारण यह जनपद कृषि प्रधान जनपद रहा है। परिणामस्वरूप प्राचीन काल से ही कृषि व सहबद्ध प्राथमिक कार्य यहाँ के निवासियों के प्रमुख व्यवसाय रहे हैं। अतः यहाँ की जनसंख्या में ग्रामीण क्षेत्र की प्रधानता है। किन्तु फिर भी देशकाल और परिस्थितियों के अनुरूप व्यापार, परिवहन, प्रशासन, उद्योग, कारखानों की स्थापना व अन्य सांस्कृतिक-धार्मिक कारणों से नगरीय केन्द्रों का भी समयानुकूल उद्विकास व विस्तार होता रहा है।

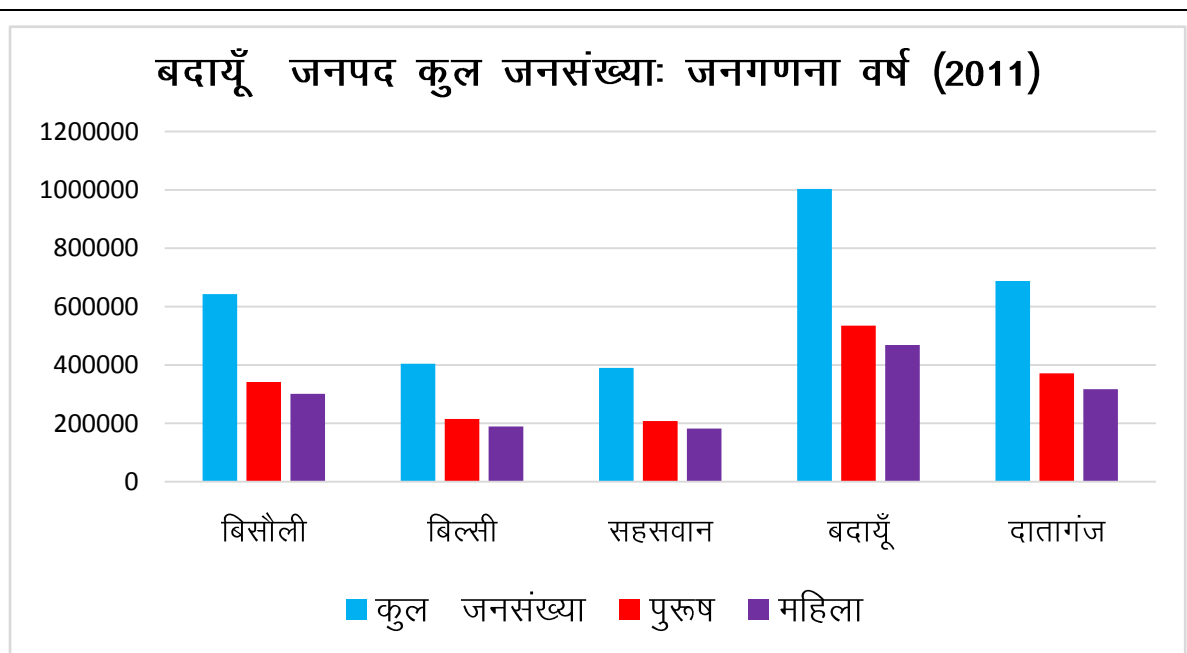
मानचित्र सं० 01 के अनुसार विभाजन के उपरान्त बदायूँ जनपद में 5 तहसील (1. बिसौली, 2. बिल्सी, 3. सहसवान, 4. बदायूँ और 5. दातागंज) और 15 विकासखण्ड है। जनपद में 1478 आवासित गाँव और 20 नगर केन्द्र हैं। 2011 की जनगणना के अनुसार जनपद की कुल जनसंख्या 31,27,621 व्यक्ति है। इसमें 16,70,355 पुरुष और 14,57,266 महिलाएं हैं। कुल जनसंख्या में से 5,93,254 (19.46%) नगरीय केन्द्रों में और 25,34,367 (80.54%) व्यक्ति ग्रामीण क्षेत्रों में निवास करते हैं।

**सारणी सं०- 1: बदायूँ जनपद कुल जनसंख्या: जनगणना वर्ष (2011)
(23 जुलाई 2012 को संभल जनपद गठन के बाद)**

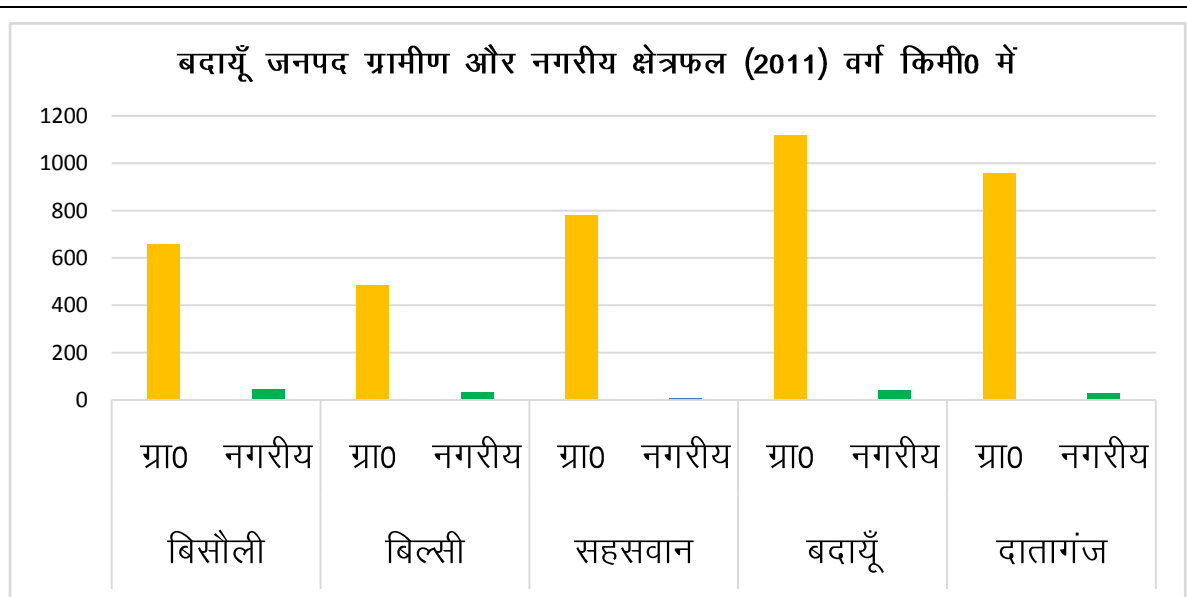
तहसील		क्षेत्रफल (वर्ग किमी० में)	जनसंख्या	पुरुष	महिला
1. बिसौली	कुल		642762	341488	301274
	ग्रा०	655.36	522853		
	नगरीय	46.05	19909		
2. बिल्सी	कुल		404198	215178	189020
	ग्रा०	484.21	369974		
	नगरीय	33.34	34224		
3. सहसवान	कुल		389829	207969	181860
	ग्रा०	781.49	323625		
	नगरीय	7.45	66204		
4. बदायूँ	कुल		1002911	534528	468383
	ग्रा०	1118.38	747897		
	नगरीय	39.50	255014		
5. दातागंज	कुल		687921	371192	316729
	ग्रा०	958.71	570018		
	नगरीय	26.43	117903		
योग जनपद	कुल	4164.52	3127621	1670355	1457266
	ग्रा०	3998.15	2534367	1359792	1174575
	नगरीय	166.37	593254	310563	282691

स्रोत: 1. भारत की जनगणना 2011, प्राथमिक जनगणना सार, जनपद बदायूँ हस्तपुस्तिका भाग 12 अ एवं ब।

2. जिला सांख्यिकीय पत्रिका, जनपद बदायूँ, 2013-14, 2015-16।



आरेख सं. 01

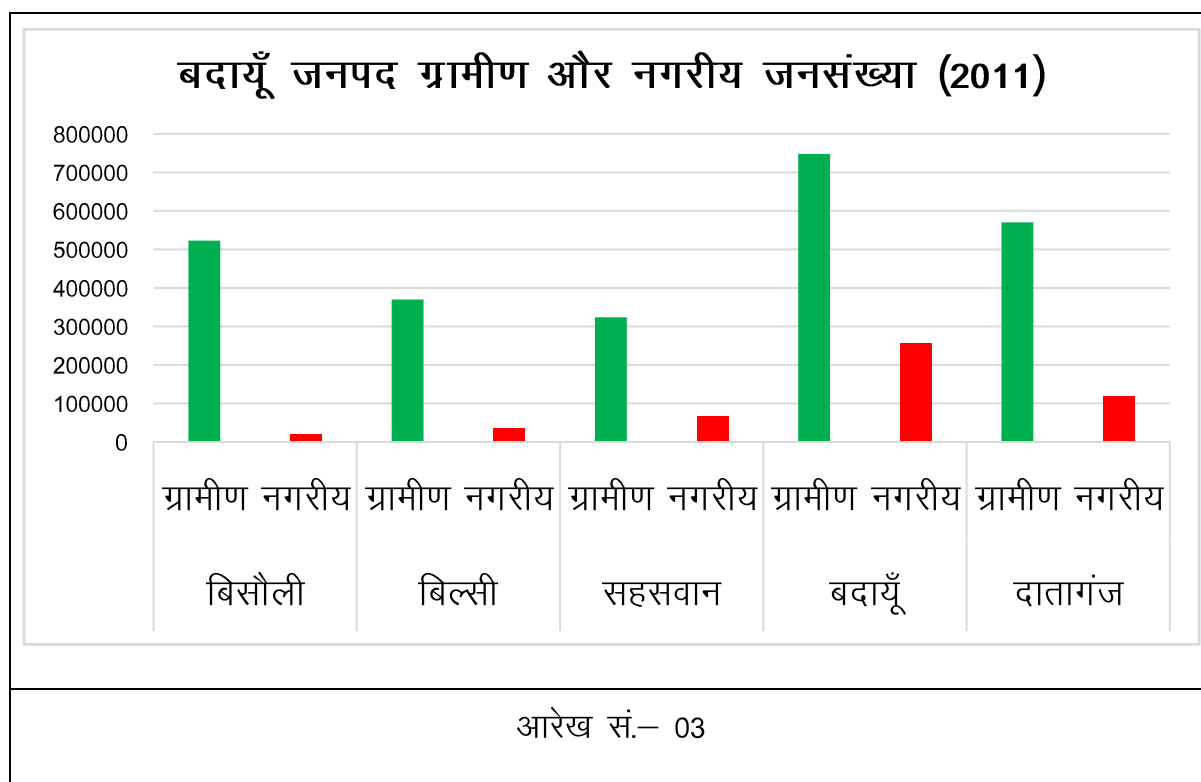


आरेख सं.— 02

भारत के विकास प्रतिरूप के अनुसार बदायूँ जनपद के नगरीय केन्द्रों का विकास व विस्तार अर्थव्यवस्था के विकास प्रतिरूप और गति के अनुसार ही हुआ है। इसे नगरीकरण की

स्वाभाविक गति भी कहा जा सकता है। मुगल काल में जनपद का प्रशासनिक मुख्यालय बदायूँ नगर प्रान्तीय राजधानी नगर था जिसका नाम बोदाम्यूता था। इसके साथ ही मुड़िया, बिसौली, इस्लामनगर, बिल्सी, सहसवान, उझानी, ककराला, अल्लापुर और दातागंज स्वाधीनता के पूर्व के समय में ही नगरीय केन्द्रों का दर्जा प्राप्त कर चुके थे। षेस सभी नगरों को 1971 ई0 में नगर केन्द्र का दर्जा दिया गया।

किसी भी नगर के स्तर का निर्धारण उसकी जनसंख्या के आकार और क्षेत्रफल तथा प्रशासनिक ईकाई के अनुसार किया जाता है। सारणी सं0- 01 से स्पष्ट है कि 2011 की जनगणना के अनुसार जनसंख्या आकार के अनुसार जनपद का सबसे बड़ा नगर बदायूँ (1,59,285 व्यक्ति) नगर है तो क्षेत्रफल के अनुसार इस्लामनगर (18.342 वर्ग किमी0) है। इसी प्रकार सबसे छोटे नगर गुलड़िया (जनसंख्या 5,539 व्यक्ति) तथा उसहैत (क्षेत्रफल 2 वर्ग किमी0) हैं।



जनपद में नगरीय केन्द्रों के स्थानीय प्रशासन के लिए 6 केन्द्रों (1. बिसौली- 32,780, 2. बिल्सी- 26,604, 3. सहसवान- 66,204, 4. उझानी- 62,039, 5. बदायूँ- 1,59,285, 6. ककराला- 37986) में नगर पालिका परिषद तथा षेस 14 केन्द्रों में नगर पालिकाएं हैं। जनपद की कुल नगरीय जनसंख्या 5,93,254 में से 3,10,563 पुरुष हैं तथा 2,82,691 महिलाएं हैं। जनपद का नगरीय लिंगानुपात

910 महिलाएं प्रति 1000 पुरुष है जो कि जनपद के ग्रामीण (864) व औसत (872) लिंगानुपात से अधिक है। जनपद के 11 नगरीय केन्द्रों का लिंगानुपात 900 से अधिक है तथा षे 9 केन्द्रों का 900 से कम है। सर्वाधिक लिंगानुपात 933 इस्लामनगर और 929 बिसौली नगर का है। सबसे कम लिंगानुपात 864 कुंवरगाँव नगर का है जो कि सलारपुर विकासखण्ड में स्थित है।

**सारणी सं०- 02: बदायूँ जनपद की नगरीय जनसंख्या- जनगणना वर्ष 2011
(संभल जनपद के गठन के बाद)**

तहसील का नाम	विकासखण्ड का नाम	क्रम	नगर केन्द्र का नाम व प्रशासनिक अधिकरण	क्षेत्रफल वर्ग किमी० में	परिवारों की संख्या	कुल जन संख्या	पुरुष जन संख्या	महिला जन संख्या	लिंगानुपात 2011
1	2	3	4	7	8	9	10	11	12
1. बिसौली BISAULI	1. आसफपुर	1	फैजगंज (NP)	15	2042	12334	6526	5808	890
	2. बिसौली	2	मुड़िया (NP)	10.75	1059	6384	3349	3035	906
		3	बिसौली (NPP)	5.74	5827	32780	16990	15790	929
	3. वजीरगंज	4	सैदपुर (NP)	4.35	2197	15545	8037	7508	934
		5	वजीरगंज (NP)	10.21	3599	21844	11582	10262	886
	4. इस्लामनगर	6	इस्लामनगर (NP)	18.34	5142	31022	16050	14972	933
7			रुदियां (NP)	15	1439	7620	3974	3646	917
2. बिल्सी BILSI	5. बिल्सी	8	बिल्सी (NPP)	13.6	4297	26604	13909	12695	913
3. सहसवान	6. सहसवान	9	सहसवान (NPP)	7.45	11094	66204	34467	31737	921
		10	कछला (NP)	10	1642	9471	5148	4323	840
4. बदायूँ BUDAUN	7. उझानी	11	उझानी (NPP)	6.5	10343	62039	32439	29600	912
		12	बदायूँ (NPP)	6.1	29061	159285	83176	76109	915
		13	कुंवरगाँव (NP)	6.1	1439	8053	4320	3733	864
	8. सलारपुर	14	गुलड़िया (NP)	6.3	947	5539	2927	2612	892
		15	सखानू (NP)	4.5	1797	10627	5632	4995	887
5. दातागंज DATAGANJ	10. मियों	16	ककराला (NPP)	2.59	6752	37986	20023	17963	897
		17	अल्लापुर (NP)	7.84	4000	23985	12572	11413	908
	11. दातागंज	18	दातागंज (NP)	6	4572	26244	13682	12562	918
		19	उसवान (NP)	8	2220	13327	7082	6245	882
		20	उसैहत (NP)	2	2624	16361	8678	7683	885
योग नगरीय जनसंख्या (गुन्नौर तहसील को छोड़कर)				166.37	102093 (19.46)	593254 (18.97)	310563 (22.84)	282691 (24.07)	910
योग ग्रामीण जनसंख्या (गुन्नौर तहसील को छोड़कर)				3998.15	422647 (80.54)	2534367 (81.03)	1359792 (77.16)	1174575 (75.93)	864
योग बदायूँ जनपद (संभल जनपद को हस्तान्तरित गुन्नौर तहसील को छोड़कर)				4164.52	524740	3127621	1670355	1457266	872

स्रोत: 1. भारत की जनगणना 2011, प्राथमिक जनगणना सार, जनपद बदायूँ हस्तपुस्तिका भाग 12 अ एवं ब।

2. जिला सांख्यिकीय पत्रिका, जनपद बदायूँ, 2013-14, 2015-16।

सारणी सं०- 02 के अनुसार अध्ययन क्षेत्र के नगरीय केन्द्रों का औसत जनघनत्व 3565 व्यक्ति प्रति वर्ग किमी० है। जनपद का ग्रामीण जनघनत्व 609 व्यक्ति तथा औसत जनघनत्व 712 व्यक्ति प्रति

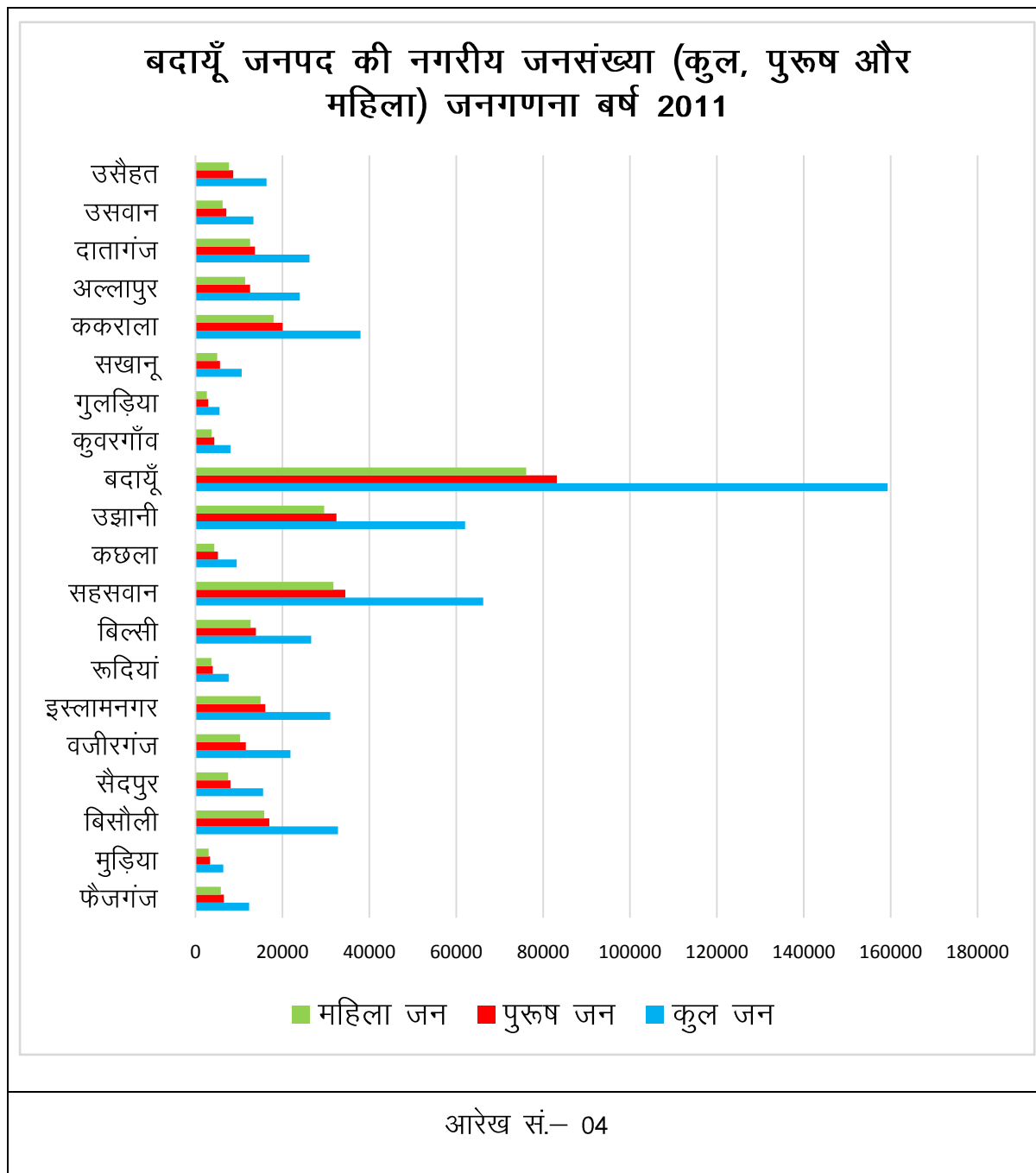
वर्ग किमी⁰ है। जनपद के नगरीय घनत्व के वितरण में भी काफी असमानता है। नगरीय केन्द्रों में सर्वाधिक जनघनत्व बदायूँ नगर में 26,112 व्यक्ति प्रति वर्ग किमी⁰ है। यह जनघनत्व जनपद के दूसरे सबसे घने बसे नगर ककराला के जनघनत्व 14,666 से लगभग 2 गुना के बराबर है। जनघनत्व के मामले में उझानी (9544) सहसवान (8886) और उसहैत (8180) क्रमशः तीसरे, चौथे और पाँचवें स्थान पर हैं। वर्ष 2001 से 2011 की अवधि में जनपद के औसत घनत्व में 118, ग्रामीण घनत्व में 105 तो नगरीय घनत्व में 465 व्यक्ति प्रति वर्ग किमी⁰ की बढ़ोतरी हुई है।

सारणी सं०- 03: बदायूँ जनपद की नगरीय जनसंख्या में वृद्धि का प्रतिरूप- जनगणना वर्ष 2001-2011 (संभल जनपद के गठन के बाद)

तहसील का नाम	विकास खण्ड का नाम	क्रम	नगर केन्द्र का नाम	क्षेत्रफल वर्ग किमी ⁰ में	कुल जनसंख्या		जनसंख्या वृद्धि (2001-2011)	
					2001	2011	सकल वृद्धि	वृद्धि दर प्रतिशत में
1	2	3	4	5	6	7	8	9
BISAULI	इस्लामनगर	1	इस्लामनगर	18.342	26066	31022	4956	19.01
	आसफपुर	2	फैजगंज	15	10042	12334	2292	22.82
	बिसौली	3	मुड़िया	10.75	6238	6384	146	2.34
	बिसौली	4	बिसौली	5.74	28398	32780	4382	15.43
	वजीरगंज	5	सैदपुर	4.35	13722	15545	1823	13.29
	वजीरगंज	6	वजीरगंज	10.21	17423	21844	4421	25.37
BILSI	इस्लामनगर	7	रुदियाँ	15	7118	7620	502	7.05
	बिल्सी	8	बिल्सी	13.6	23563	26604	3041	12.91
SAHASWAN	सहसवान	9	सहसवान	7.45	58184	66204	8020	13.78
BUDAUN	उझानी	10	कछला	10	7835	9471	1636	20.88
	उझानी	11	उझानी	6.5	51051	62039	10988	21.52
	उझानी	12	बदायूँ	6.1	148029	159285	11256	7.60
	सलारपुर	13	कुवरगाँव	6.1	6760	8053	1293	19.13
	जगत	14	गुलड़िया	6.3	4888	5539	651	13.32
	जगत	15	सखानू	4.5	8813	10627	1814	20.58
DATAGANJ	मियों	16	ककराला	2.59	32390	37986	5596	17.28
	मियों	17	अल्लापुर	7.84	20722	23985	3263	15.75
	दातागंज	18	दातागंज	6	21685	26244	4559	21.02
	दातागंज	19	उसवान	8	10709	13327	2618	24.45
	दातागंज	20	उसहैत	2	12191	16361	4170	34.21
योग नगरीय जनसंख्या (गुन्नौर तहसील को छोड़कर)				166.37	515827	593254	77427	15.01
योग ग्रामीण जनसंख्या (गुन्नौर तहसील सहित)				4985	2512290	3037301	525011	20.09
योग बदायूँ जनपद (संभल जनपद को हस्तान्तरित गुन्नौर तहसील सहित)				5168	3069426	3681896	612470	19.95

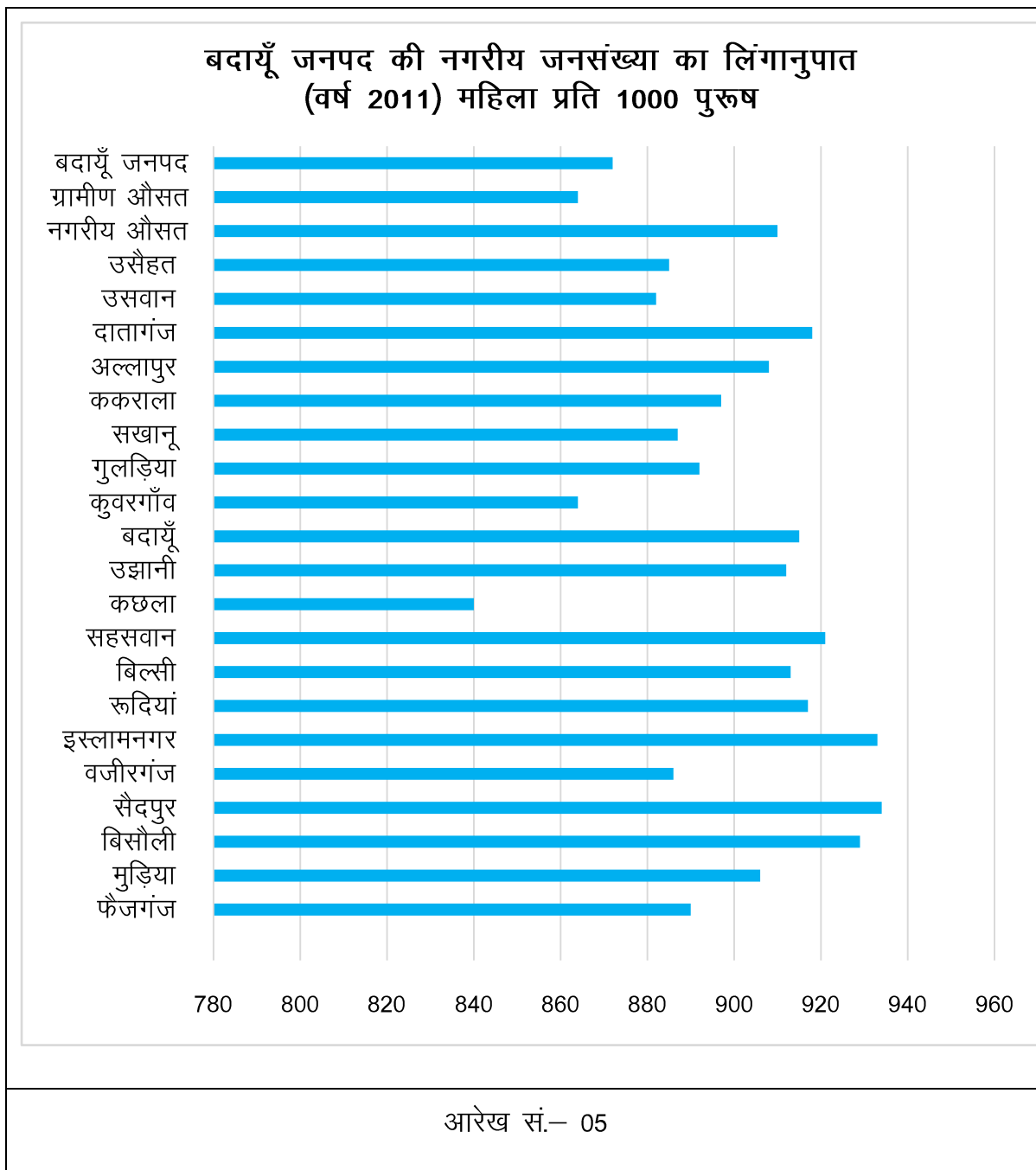
स्रोत: 1. भारत की जनगणना 2011, प्राथमिक जनगणना सार, जनपद बदायूँ हस्तपुस्तिका भाग 12 अ एवं ब।

1. जिला सांख्यिकीय पत्रिका, जनपद बदायूँ, 2013-14, 2015-16।



सारणी सं०- 02 के अनुसार 2001-11 के दशक में जनसंख्या की औसत वृद्धि दर 19.95 प्रतिशत रही है। ग्रामीण जनसंख्या में यह वृद्धि दर 20.09 प्रतिशत तो नगरीय क्षेत्र में 15.01 प्रतिशत रही है। उल्लिखित अवधि में जनपद की कुल जनसंख्या (संभल जनपद को हस्तान्तरित गुन्नौर तहसील सहित) में 6,12,470 (36,81,896-30,69,426) की सकल वृद्धि हुई। विवेच्य अवधि में

जनपद की ग्रामीण जनसंख्या में 5,25,011 (30,37,301–25,12,290) की सकल वृद्धि हुई। दूसरी ओर विवेच्य अवधि में नगरीय जनसंख्या में 77,427 (5,93,254–5,15,827) की सकल वृद्धि हुई। सकल वृद्धि के दृष्टिकोण से देखा जाए तो सर्वाधिक जनवृद्धि बदायूँ और उझानी नगरों में दर्ज की गई है जो क्रमशः 11256 और 10988 व्यक्ति है। 2001–2011 की अवधि में सबसे कम सकल जनवृद्धि मुड़िया में 146 और रूदियां नगर में 502 व्यक्ति दर्ज की गई है। शेष नगरों में यह जनवृद्धि 651 से लेकर 8020 के मध्य रही है।



अध्ययन क्षेत्र के नगरीय केन्द्रों की विशेषताओं—समस्याओं का विप्लेषण—

सारणी सं० 01, 03 एवं 03 का विप्लेषण करने से बदायूँ जनपद के नगरीय केन्द्रों की विषेषताओं और समस्याओं का विप्लेषण निम्न बिन्दुओं के आधार पर किया जा सकता है—

अ. बदायूँ जनपद के नगरीय क्षेत्र की विशेषताएं—

1. बदायूँ जनपद की नगरीय जनसंख्या कुल जनसंख्या के 18.97 प्रतिषत के बराबर है जो कि राष्ट्रीय औसत 32.82 प्रतिषत से लगभग 85 प्रतिषत के तुल्य है। इस प्रकार जनपद का नगरीकरण (18.97 प्रतिषत) का स्तर निम्न है। यह देश के राष्ट्रीय औसत स्तर से कम है।
2. जनपद की अधिसंख्य जनसंख्या (81.03 प्रतिषत) ग्रामीण क्षेत्र में ही निवास करती है।
3. विवेच्य अवधि में जनपद में नगरीय जनसंख्या की वृद्धि दर 15.01 प्रतिषत रही है जो कि सापेक्षिक औसत से कम है।
4. जनपद के नगरीय केन्द्रों के जनसंख्या आकार (बदायूँ—1,59,285 से गुलड़िया— 5539 व्यक्ति) में काफी अन्तर है।
5. जनपद के नगरीय केन्द्रों के जन घनत्व (बदायूँ— 26112 से रूदियां— 508 व्यक्ति प्रति वर्ग किमी०) में भी काफी अन्तर है।
6. विवेच्य अवधि में सर्वाधिक जनवृद्धि उसैहत नगर (34.21 प्रतिषत) की रही जबकि सबसे कम मुड़िया (2.34 प्रतिषत) की रही है।
7. जनपद के नगरीय केन्द्रों का लिंगानुपात 910 महिला प्रति 100 पुरुष है जो कि जनपद के औसत 872 और ग्रामीण क्षेत्र 864 से अधिक है।
8. इस्लामनगर नगर का लिंगानुपात सर्वाधिक 933 है जबकि बदायूँ नगर का सबसे कम 864 महिला प्रति 1000 पुरुष है।
9. जनपद में 1,00,000 से अधिक जनसंख्या वाला मात्र एक ही नगर जनपद मुख्यालय बदायूँ है जिसकी जनसंख्या 1,59,285 व्यक्ति है।
10. 50,000 से 1,00,000 तक जनसंख्या आकार वाले नगरों की संख्या 2 है। ये नगर सहस्रान (66,204) और उझानी (62,039) हैं।
11. 20,000 से 50,000 जनसंख्या वाले नगर केन्द्रों की संख्या 7 है। बिसौली (32,780), वजीरगंज (21,844), इस्लामनगर (31,022), बिल्सी (26,604), ककराला (37,986), अल्लापुर (23,985), दातागंज (26,244) हैं।

12. 10,000 से 20,000 की जनसंख्या वाले नगरों की संख्या 5 है। इसमें शामिल हैं— फ़ैजगंज (12,334), सैदपुर (15,545), सखानू (10,627), उसवान (13,327), और उसहैत (16,361) हैं।

सारणी सं०— 04: बदायूँ जनपद की नगरीय जनसंख्या में वृद्धि का प्रतिरूप— जनगणना वर्ष 2001–2011 (संभल जनपद के गठन के बाद)

तहसील का नाम	विकास खण्ड का नाम	क्रम	नगर केन्द्र का नाम	क्षेत्रफल वर्ग किमी० में	कुल जनसंख्या		घनत्व प्रति वर्ग किमी 2001	घनत्व प्रति वर्ग किमी 2011
					2001	2011		
1	2	3	4	5	6	7	10	11
BISAULI	इस्लामनगर	1	इस्लामनगर	18.342	26066	31022	1421.11	1691.31
	आसफपुर	2	फ़ैजगंज	15	10042	12334	669.47	822.27
	बिसौली	3	मुड़िया	10.75	6238	6384	580.28	593.86
	बिसौली	4	बिसौली	5.74	28398	32780	4947.38	5710.80
	वजीरगंज	5	सैदपुर	4.35	13722	15545	3154.48	3573.56
	वजीरगंज	6	वजीरगंज	10.21	17423	21844	1706.46	2139.47
BILSI	इस्लामनगर	7	रुदियां	15	7118	7620	474.53	508.00
	बिल्सी	8	बिल्सी	13.6	23563	26604	1732.57	1956.18
SAHASWAN	सहसवान	9	सहसवान	7.45	58184	66204	7809.93	8886.44
BUDAUN	उझानी	10	कछला	10	7835	9471	783.50	947.10
	उझानी	11	उझानी	6.5	51051	62039	7854.00	9544.46
	उझानी	12	बदायूँ	6.1	148029	159285	24267.00	26112.30
	सलारपुर	13	कुवरगाँव	6.1	6760	8053	1108.19	1320.16
	जगत	14	गुलड़िया	6.3	4888	5539	775.87	879.21
	जगत	15	सखानू	4.5	8813	10627	1958.44	2361.56
DATAGANJ	मिर्यो	16	ककराला	2.59	32390	37986	12505.79	14666.41
	मिर्यो	17	अल्लापुर	7.84	20722	23985	2643.11	3059.31
	दातागंज	18	दातागंज	6	21685	26244	3614.16	4374.00
	दातागंज	19	उसवान	8	10709	13327	1338-62	1665.88
	दातागंज	20	उसहैत	2	12191	16361	6095.5	8180.50
योग नगरीय जनसंख्या (गुन्नौर तहसील को छोड़कर)				166.37	515827	593254	3100.48	3565.87
योग ग्रामीण जनसंख्या (गुन्नौर तहसील सहित)				4985	2512290	3037301	504	609
योग बदायूँ जनपद (संभल जनपद को हस्तान्तरित गुन्नौर तहसील सहित)				5168	3069426	3681896	594	712

स्रोत: 1. भारत की जनगणना 2011, प्राथमिक जनगणना सार, जनपद बदायूँ हस्तपुस्तिका भाग 12 अ एवं ब।

2. जिला सांख्यिकीय पत्रिका, जनपद बदायूँ, 2013–14, 2015–16।

13. 5,000 से 10,000 जनसंख्या आकार वाले नगरों की संख्या भी 5 है। ये नगर हैं— मुड़िया (6,384), रूदियां (7,620), कछला (9,471), कुंवरगाँव (8,053), गुलड़िया (5,539) आदि हैं।
14. जनपद के 15 विकासखण्डों में से 4 विकासखण्डों— 1. अंबियापुर, 2. दहगवां, 3. कादरचौक और 4. समरेर में कोई नगरीय केन्द्र नहीं है। यहाँ की षतप्रतिषत जनसंख्या ग्रामीण है। विकासखण्ड मुख्यालय भी ग्रामीण क्षेत्र ही हैं।
15. उझानी और दातागंज विकासखण्डों में 3—3 नगरीय केन्द्र हैं। बिसौली, वजीरगंज, इस्लामनगर, जगत और मियों विकासखण्डों में 2—2 नगरीय केन्द्र हैं। आसफपुर, सहसवान और सलारपुर विकासखण्डों में 1—1 नगर केन्द्र स्थित हैं।
16. विकासखण्ड उझानी में सर्वाधिक नगरीय जनसंख्या 52.56 प्रतिषत (नगरीय— 2,30,795/ग्रामीण— 2,08,304 कुल योग— 4,39,099) पायी जाती है। यहाँ पर तीन प्रमुख नगरीय केन्द्र— 1. कछला (9,471), उझानी (62,039) और बदायूँ (1,59,285) स्थित हैं।

ब. बदायूँ जनपद की नगरीय समस्याएं—

1. आवास की समस्या।
2. परिवहन की समस्या।
3. स्वच्छ पेयजलापूर्ति की समस्या।
4. विद्युतापूर्ति की समस्या।
5. नगरीय मल—जल और कूड़ा—कचरा निस्तारण की समस्या।
6. उच्च जनघनत्व व भीड़भाड़ की समस्या।
7. प्रदूषण की समस्या।
8. शिक्षा व स्वास्थ्य की समस्या।
9. लॉ एण्ड आर्डर की समस्या।
10. अतिक्रमण की समस्या।
11. प्रशासनिक समस्याएं।
12. नगर नियोजन की समस्या।

स. समस्याओं के निराकरण हेतु सुझाव व रणनीति—

1. आधुनिक व बहुमंजिल आवासीय कालोनियां विकसित की जाएं।
2. हरित मेखलाओं व पार्कों का विकास व सुन्दरीकरण किया जाए।
3. सड़कों व गलियों को अतिक्रमण मुक्त किया जाए।
4. सामुदायिक भवनों का निर्माण किया जाए।
5. पुराने भवनों का जीर्णोद्धार व पुनर्निर्माण किया जाए।
6. विद्युत व अन्य लाइनों को भूमिगत किया जाए।
7. विद्युत उपकेन्द्रों की संख्या बढ़ाई जाए।
8. सीवेज प्रणाली को आधुनिक बनाया जाए।
9. घरेलू व औद्योगिक ठोस कचरा निस्तारण हेतु संयन्त्र स्थापित किए जाएं।
10. नगरीय कूड़ा कचरा व अन्य अवशिष्ट निस्तारण व ढुलाई हेतु समुचित स्वचालित मशीनें, लोडर व परिवहन मशीनें आदि खरीदी जाएं।
11. सफाई कर्मकारों की संख्या बढ़ाकर उनकी प्रभावी निगरानी की जाए।
12. अधिक जनघनत्व वाले नगरीय केन्द्रों के विस्तार हेतु समीपवर्ती जमीनों का अधिग्रहण किया जाए।
13. जनजागरुकता अभियान के माध्यम से लोगों को उन्नत व उच्च जीवन पद्धति और आदर्शों को अपनाने हेतु प्रेरित किया जाए।
14. नगर प्रशासन व पुलिस व्यवस्था को पारदर्शी और विश्वसनीय बनाया जाए।
15. समीपवर्ती ग्रामीण क्षेत्रों में नागरिक सुविधाओं को दुरुस्त किया जाए जिससे कि ग्रामीण जनसंख्या का नगर की ओर सभी प्रकार के प्रवास में कमी आए।
16. नगरीय केन्द्रों पर दूरगामी प्रभाव वाला व्यापक नगर नियोजन प्रारूप लागू किया जाए।
17. ऊर्जा के वैकल्पिक स्रोतों— सौर ऊर्जा के उपयोग को प्रोत्साहित किया जाए।

सन्दर्भ ग्रन्थ सूची

1. अल्का गौतम : भौतिक भूगोल, रस्तोगी प्रकाशन, मेरठ 2010
2. सिंह, सविन्द्र : भूआकृति विज्ञान, बसुन्धरा प्रकाशन, गोरखपुर
3. सिंह, सविन्द्र : पर्यावरण भूगोल, प्रयाग पुस्तक सदन, इलाहाबाद
4. एस. डी. कौषिक 1997 : मानव भूगोल, रस्तोगी प्रकाशन, मेरठ।
5. एस. डी. कौषिक 1997 : भौगोलिक विचारधाराएं एवं विधितन्त्र, रस्तोगी प्रकाशन, मेरठ।
6. सिंह, ओम प्रकाश : नगरीय भूगोल, तारा पब्लिकेशन, वाराणसी, 1979।
7. शर्मा, राजीव लोचन : प्रादेशिक एवं नगरीय नियोजन, किताब घर कानपुर।
8. सिंह, उजागिर : नगरीय भूगोल, हिन्दी ग्रन्थ अकादमी, लखनऊ, 1974।
9. आर० सी० चॉदना : जनसंख्या भूगोल, कल्याणी पब्लिषर्स, नई दिल्ली, पाँचवाँ परिवर्द्धित व संशोधित संस्करण, 2006।
10. बी० पी० पंडा : जनसंख्या भूगोल, मध्य प्रदेश हिन्दी ग्रन्थ अकादमी, भोपाल, (पुनर्मुद्रण) 2007।
11. हीरा लाल : जनसंख्या भूगोल, वसुन्धरा प्रकाशन, गोरखपुर।
12. एस० एन० अग्रवाल : भारत की जनसंख्या की समस्याएं, मैक ग्रा हिल, नई दिल्ली, 1977।
13. सिंह एवं दूबे 1997 : प्रादेशिक विकास नियोजन, तारा बुक एजेन्सी, वाराणसी
14. एस. सी. बंसल 1998 : नगरीय भूगोल, मीनाक्षी प्रकाशन, मेरठ
15. चौहान एवं गौतम 2012 : भारत का भूगोल, रस्तोगी प्रकाशन, मेरठ
- 16- Singh, R. L. : India: A Regional Geography, NGSI, Varanasi, 1971.
- 17- Nanawati, S. S. : Impact of Rural-Urban Migration on the Sustainability of Cities, 2008.
- 18- Parthasarathi, K. : Migration to Cities: How to Arrest the Rapid Urbanization. 2008.
- 19- Mukharjee, P. : Rural Population Migration: A Challenge to India's Growth. 2007.
- 20- Singh, R. Y. : Geogrphey of Settlements, Rawat Publications Jaipur, 1994.
- 21- Mehta, S. : Migration: A statial Perspective, Rawat Publication, Jaipur, 1990.
- 22- Gosal, G. S. : Internal Migration in India- a Regional Analysis, Indin Geographical Journal, Vol. 36.
- 23- Bala, R. : Trends in Urbanization in India, Rawat Publications, Jaipur, 1968

24- Ashish Bose : India's Urbanization 1901-2001, Tata McGraw Hill Pub. Co. New Delhi, 1978

25- Zelinsky, W. : A Prologue to Population Geography, Prentice Hall, N. J. 1966.

विषेष सामग्री—

भारत की जनगणना 2001, 2011

भारत की जनगणना: 2011, प्रशासनिक मानचित्रावली

बदायूँ और संभल जिलों की आधिकारिक वेवसाइटें और साँख्यिकीय पत्रिकाएँ।

स्थानीय व राष्ट्रीय समाचार पत्र एवं मासिक पत्रिकाएँ आदि।

बदायूँ व मुरादाबाद जनपद प्राथमिक जनगणना सार हस्तपुस्तिका भाग 12 अ एवं ब 2011।